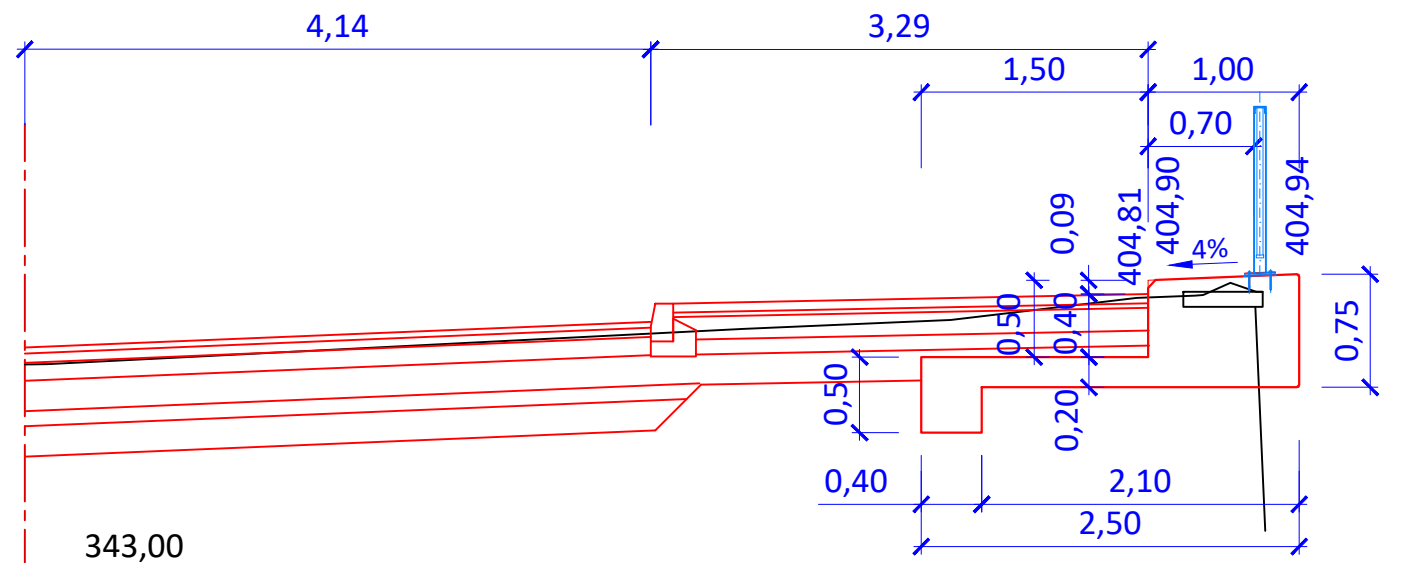
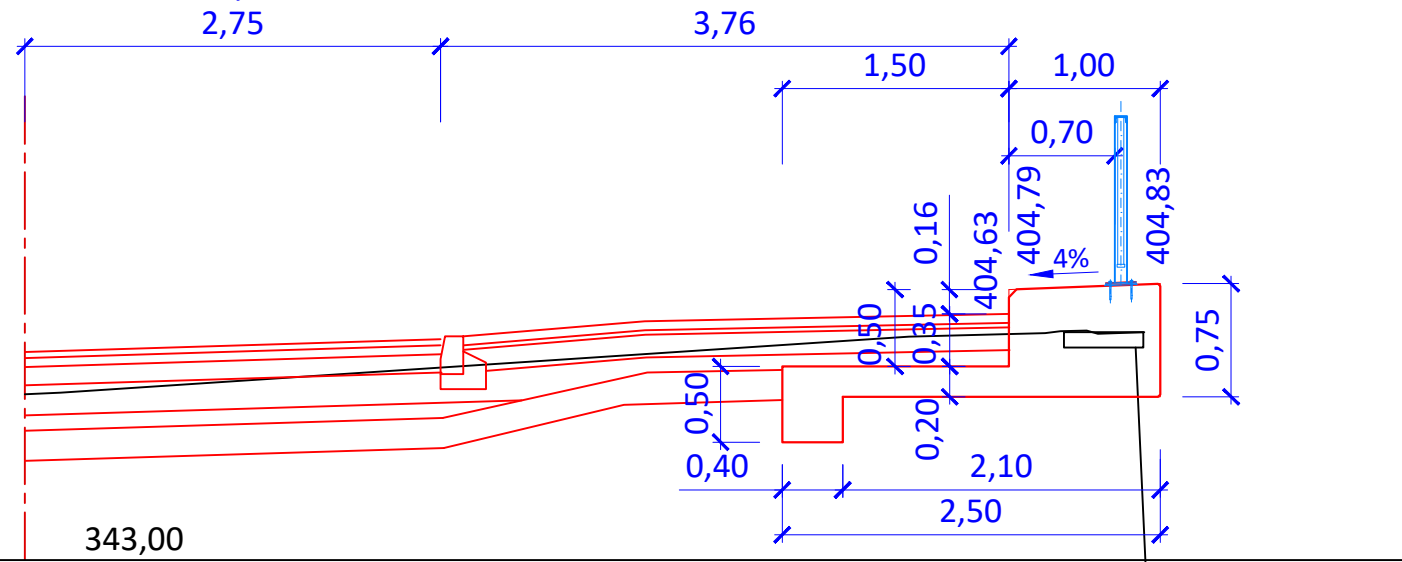


## Výkres nového stavu - příčné řezy M 1:50

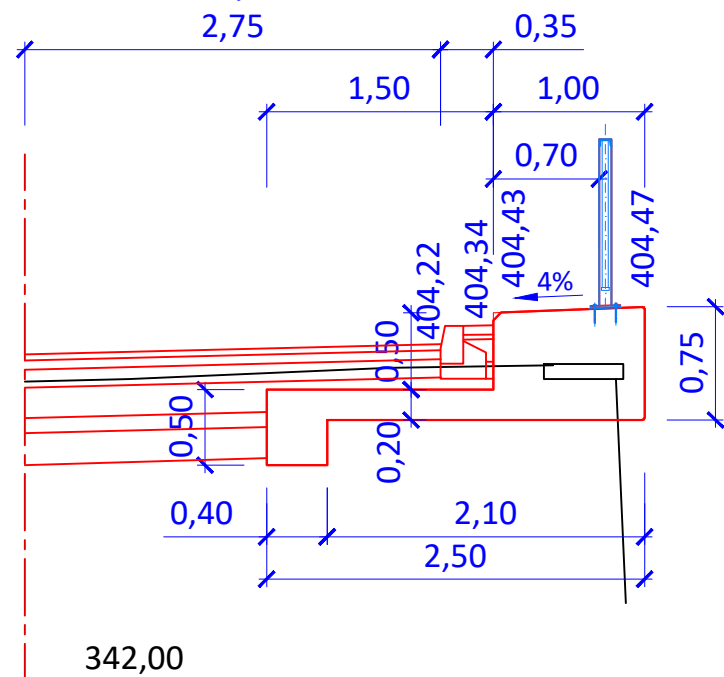
PR: 1 km 0,005 07



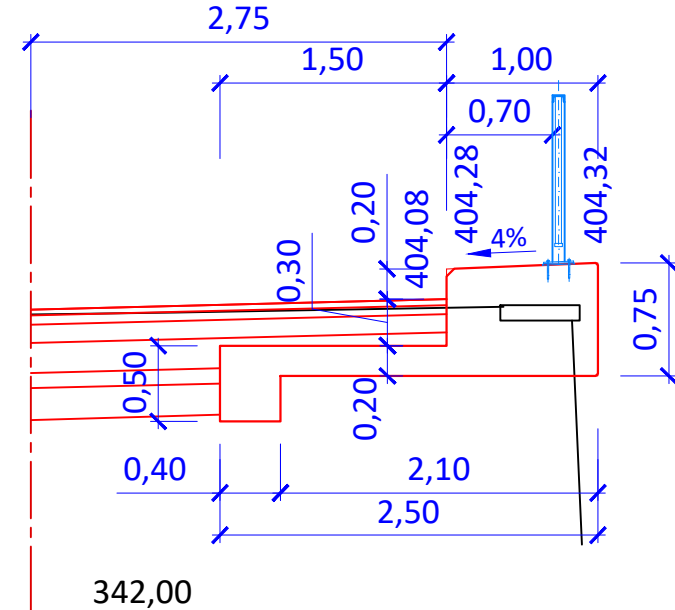
PR: 2 km 0,010 00



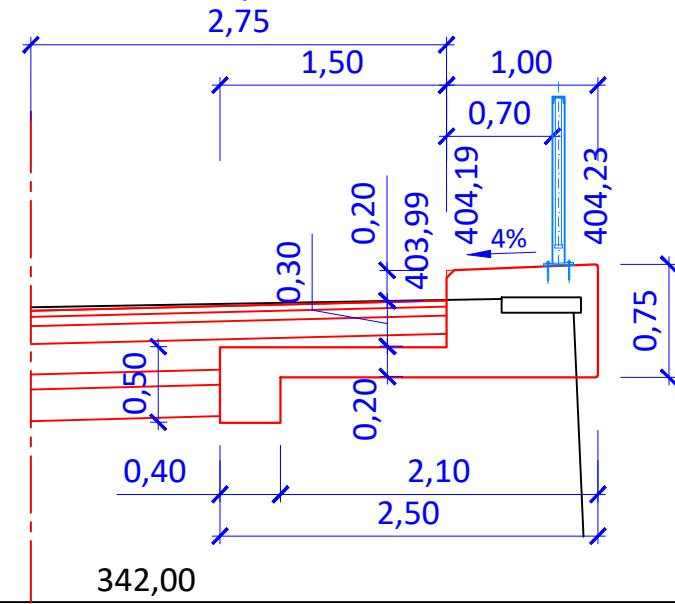
PR: 3 km 0,025 00



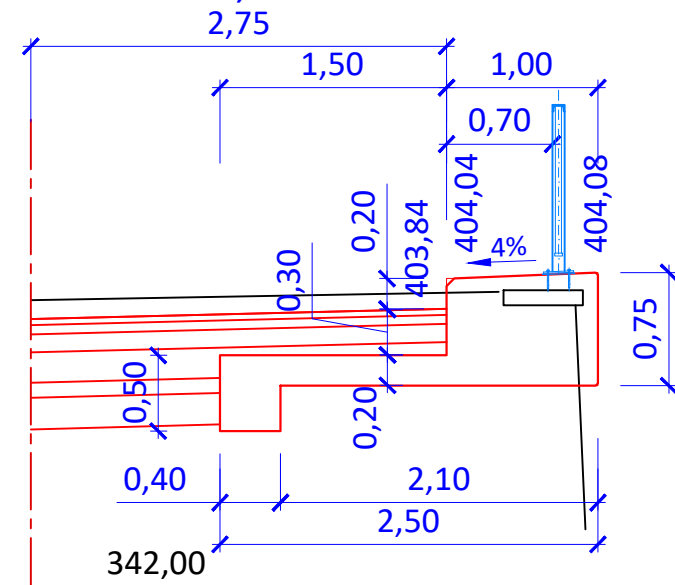
PR: 4 km 0,034 00



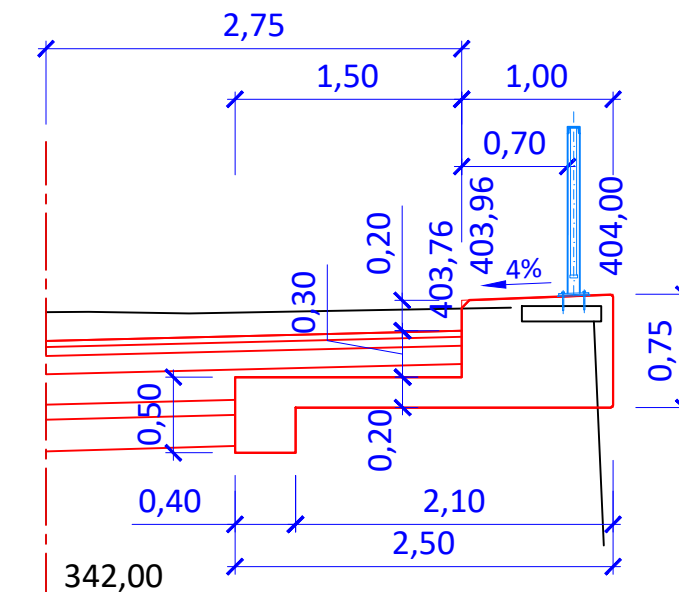
PR: 5 km 0,040 00



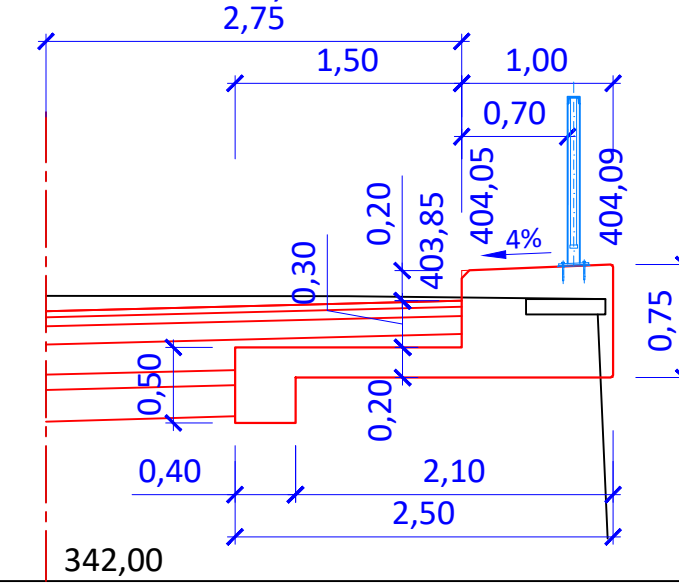
PR: 6 km 0,050 00



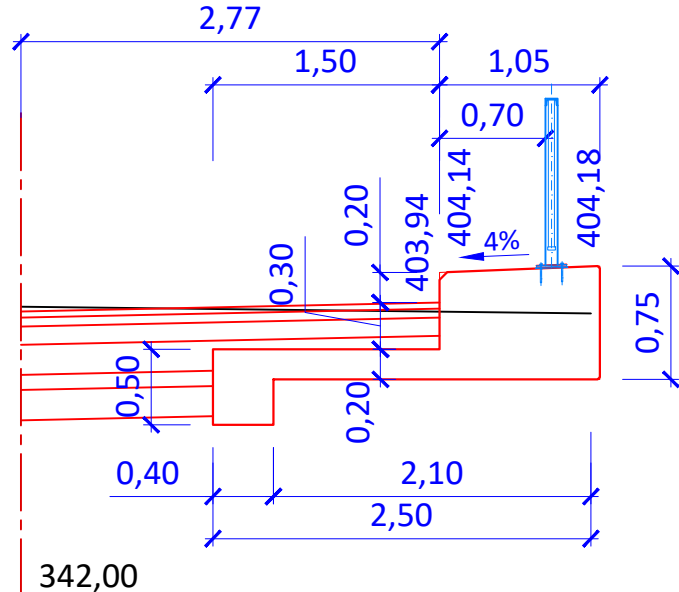
PR: 7 km 0,060 00




PR: 8 km 0,070 00



PR: 9 km 0,080 00



Náměstí Krále Jiřího 6, 350 02 Cheb, tel. 354 436 328, fax 354 535 179, email : info@dsva.cz, w w w . d s v a . c z			
Zodpovědný projektant :		Technická kontrola :	
Ing. Miroslav Čech		Ing. Petr KRÁL	
Projektant :		Hlavní projektant :	
Ing. Radoslav Zach		Ing. Jiří ŠEVČÍK	
MeÚ :	Svatava	Kraj :	Karlovarský
Stavebník : Městys Svátava, ČSA 277 PSČ 357 03		Datum : 09/2020	
Akce :		Úroveň :	Souprava :
<b>Řešení zpevněných ploch ulic Pohraniční stráže, S.K.Neumanna, Zelená</b>		 <b>DOPRAVNÍ STAVBY A VENKOVNÍ ARCHITEKTURA s.r.o.</b>	
		<b>PDPS</b>	
SO :		Měřítko : 1 : 50	
SO 102 Stavební úpravy opěrné stěny - římsa		Část : D.1.2.3	
Výkres			
Výkres nového stavu - příčné řezy			

Dokumentaci lze užívat ve smyslu příslušné smlouvy o dílo, kopírování a rozšiřování bez předchozího souhlasu je zakázáno